

Arbeiðsháttir innan fornfrøði – fyrr og nú

Ph.d. Ann Sølvia Selmarsdóttir Purkhús, Tjóðsavnið

Miðnámsskúlin í Hovi
Mánadagin tann 19. september kl. 19





Spurningar settir

- Hvar og hvussu kunna vit finna fleiri víkigagravir í Føroyum?
- Hví finna vit ikki fleiri víkingaravir í Føroyum?
- Hvussu sæst ein víkingagrøv í Føroyum í landslagnum?
- Eru gravirnar staðsettar eins her heima og sum í útnorði og Skandinávien?
- Og hvar skulu vit leita eftir teimum? Og hvørjar abreiðsháttir og ástøðir kunn abrukast til at koma nærri at svara hesum spurningunum?

Tvørfakligt háttalag

- Støðið er fornfrøðin.
- Onnur fak ella greinar verða brúkt í granskingini.
- Til dømis staðarnavnagransking, etnografi og tjóðminni – tí var kanningararbeiði eisini tvørfakligt.
- Styrkin: nógvar keldur at arbeiða við, fleiri sjónarhorn og aðrar arbeiðsháttir.
- Innan fornfrøðina kann hesin arbeiðshátturin tykjast brotin ella fragmenteraður.

Location of Burial Sites Yviri í Trøð and Við Kirkjugarð



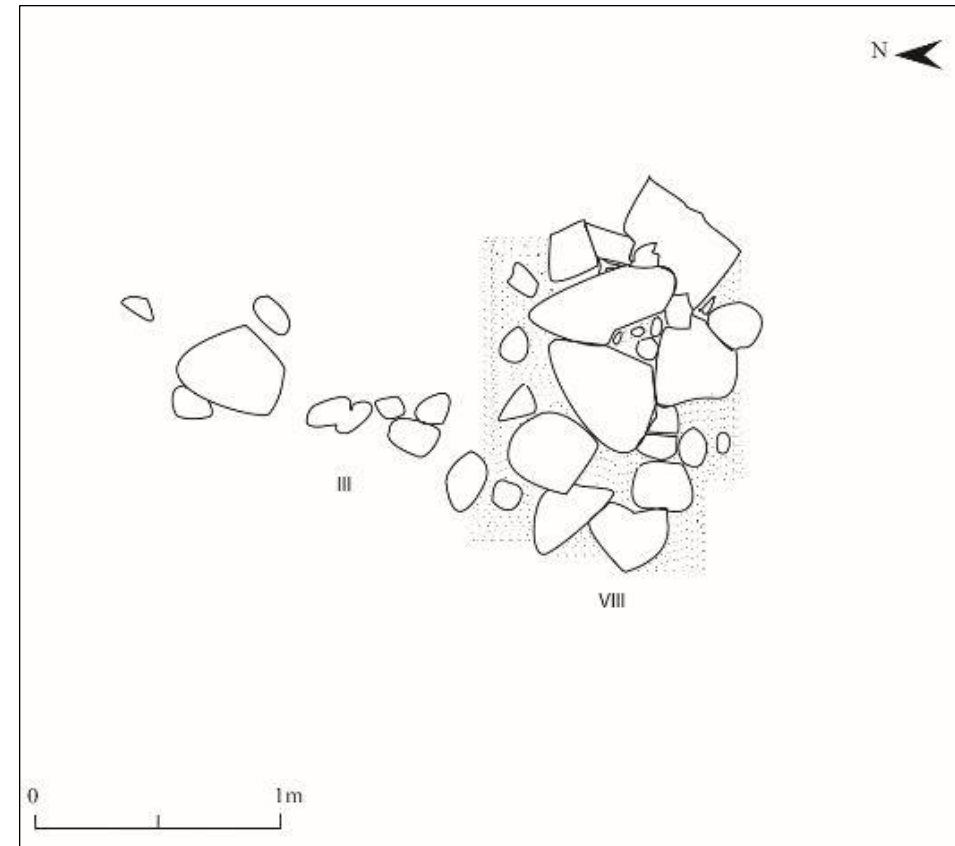
0 5 10 Kilometers



Arbeiðsgongd

- Samanbera við lögusteinar í eini á.
- Fyrsti lögusteinar: eftirhyggja útgrevstarnar um kend gravstað í til dømis yviri í Trøð í Tjørnuvík og við Kirkjugarð á Sandi.

Hövuðspunkt	Undirpunkt
A: Staðseting, lokalitetur	<ol style="list-style-type: none"> 1. Karmurin fyri gravirnar 2. Hvussu vóru tær funnar? 3. Undanfarnar kanningar
B: Umhvørvið	<ol style="list-style-type: none"> 1. Lýsing av umhvørvinum
C: Útgrevsturin	<ol style="list-style-type: none"> 1. Útgrivið av 2. Endamál 3. Háttalag, hvat var útgrestarhátturin? 4. Tal av grøvum 5. Longd millum gravirnar 6. Plan av útgrevstarøkinum <p>© Arbeiðsháttur Ann Sølvia Selmarsdóttir Purkhús</p>



Mynd: Gravir III og VIII, yviri í Trøð Tjørnuvík. Digitaliserað av Ann Sølviu S. Purkhús.

Háttlag

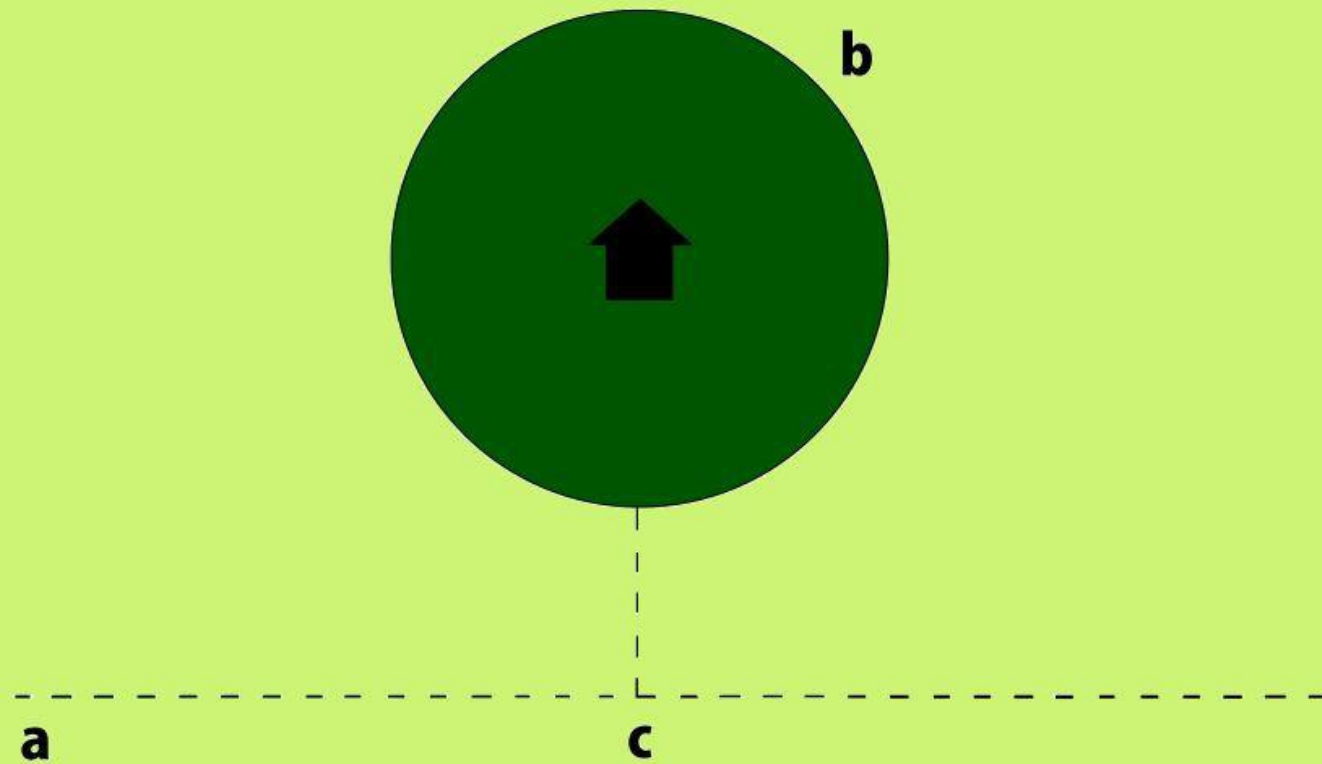


Stað: yviri í Trøð, Tjørnuvík

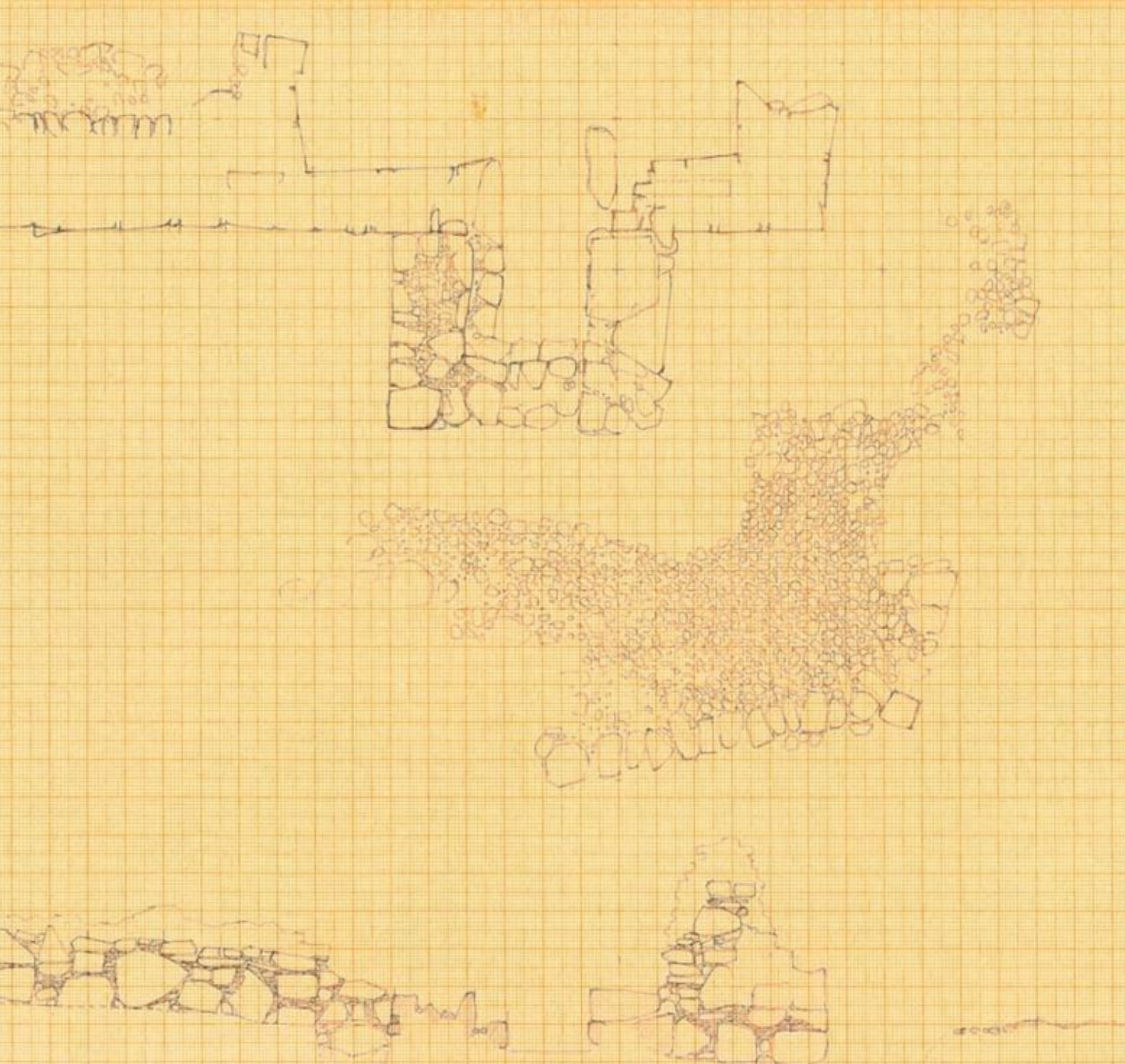


Stað: Lunna Ness, Hetland

Samanbering



©Friðrikson 2013, La Place du Mort. Les tombes vikings dans le paysage culturel islandais, s.279.



Arbeiðsháttur

- Skráseting av Líkhús í Kirkjubø.
- Uppmáting við blýanti og teknipappír.



Arbeiðsháttur

- Skráseting av Líkhús í Kirkjubø.
- Í dag uppmáting við dronu.



© Ann Sølvia Selmarsdóttir Purkhús

Arbeiðsháttur

- Lýsing og skráseting av fornminnum.
- Í dag við GPS, men eisini sum áður við pen og pappír.



Mynd: <https://www.durham.ac.uk/media/durham-university/departments-archaeology/77055-2-800x525.jpg>

Arbeiðsháttur

- Lýsing og skráseting av fornminnum.
- Í dag við til dømis tólinum magnetometer .



© Ann Sølvia S. Purkhús, pílarin vísa á frávik



Arbeiðsháttur

- Útgrevsturin yviri í Trøð í Tjørnuvík.
- Grivið eina mest í veitum.

Mynd av útgrevstrinum yviri í Trøð, Tjørnuvík 1959. © Sverri Dahl, Tjóðsavnið (R-1959-8-15).



Arbeiðsháttur

- Útgrevsturin við Kirkjugarð á Sandi.
- Størri økir latin upp og grivin.



Útgrevstur niðri á Bakka, Velbastað ©mynd Ann Sølvia S. Purkhús, Tjóðsavnið

Arbeiðsháttur

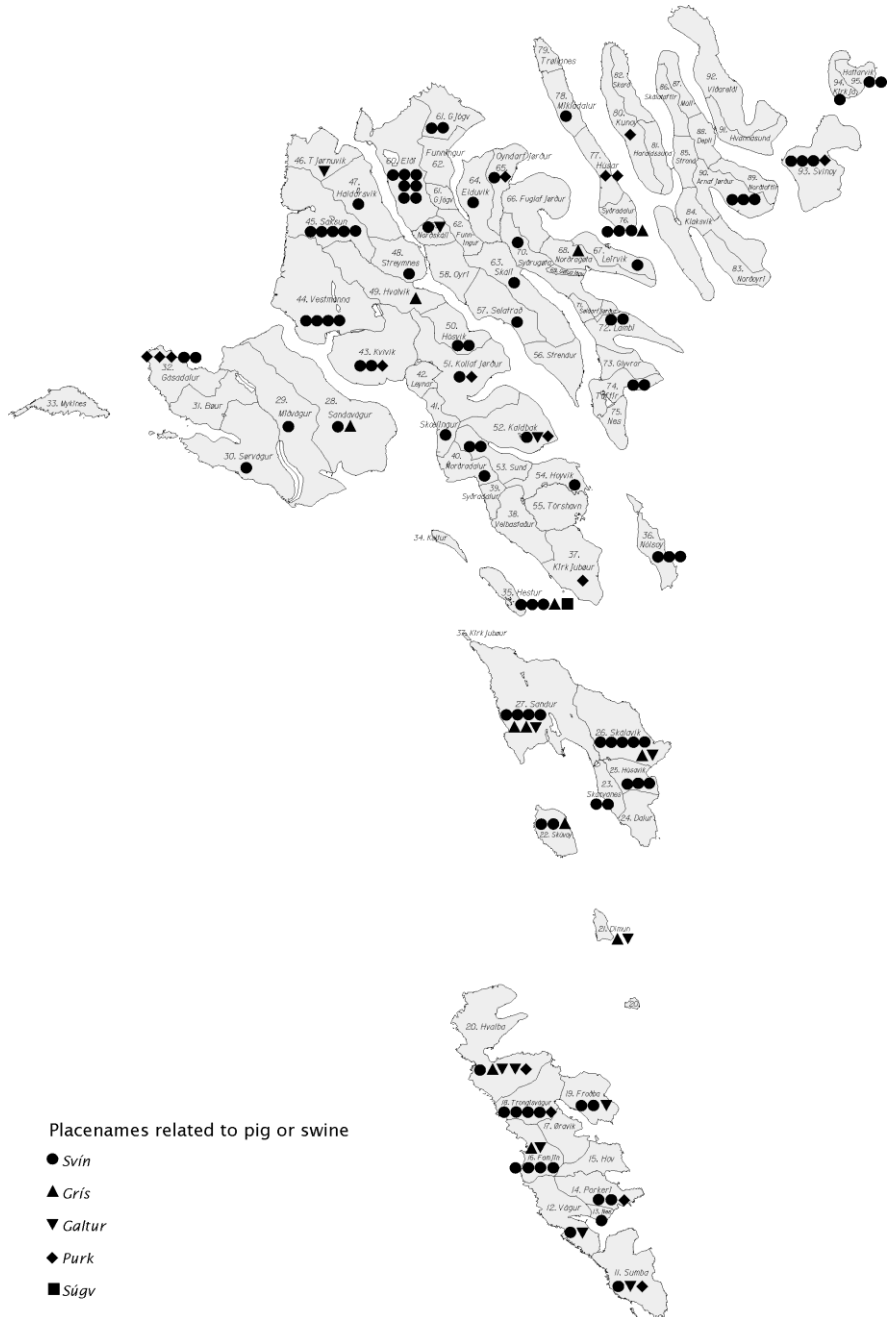
	Place Name Sources	Description	© Arbeiðsháttur Ann Sølvia Selmarsdóttir Purkhús
1	Sverri Dahl Archive	Place names part of Sverri Dahl archives in the National Museum, Tjóðsavnið, the Faroe Islands. Main collection at the University in the Faroe Islands, Fróðskaparsetrið.	
2	Archives at the University	Place name collections at the University in the Faroe Islands, at the Linguistics Department, Føroyamálsdeildin with the help and guide by Lena Reinert.	
3	Place Name Database, Lena Reinert	Lena Reinert from the University in the Faroe Islands collects, adds, works, and supervises the place name databases. Through this database Lena Reinert conducted a few studies with relevance to burials.	
4	www.kortal.fo	The place names on the online map of the Faroes, www.kortal.fo includes a layer of place names. These place names come from the collections at Føroyamálsdeildin and have been professionally examined and located.	
5	Interviews	During the interviews conducted, one of the topics was on place names with regards to burials and burial locations.	
6	Published books	Published books on place names, sometimes part of the book on the village stories. These place names are often a compilation of place names with maps and stories, but not including academic study or any survey of these place names.	
7	Christian Matras' study on place names	Christian Matras' work on place names in the northern islands in the Faroes from 1932. <i>Stednavne paa de færøske Norduroyar</i> (Matras, 1932).	

➤ Staðarnøvn.

➤ Yvitlit yvir staðarnavnasamlingar, ið brúkar vóru í granskingini.

Arbeiðsháttur

- Staðarnøvn.
- Staðarnavn eisini brúkt í granskingini av summarbústøðum og við svínahaldi í Føroyum.



Placenames related to pig or swine

- Svín
- ▲ Grís
- ▼ Galtur
- ◆ Purk
- Súgv

©S.V. Arge, M.J. Church, og S.D. Brewington (2009)
Pigs in the Faroe Islands: An Ancient Facet of the Islands' Paleoeconomy.
In: Journal of the North Atlantic. s. 25.



Takk fyri!

